

Teilrevision Nutzungsplanung

## QUARTIERERHALTUNGS- ZONENPLAN "IM GUET"

Öffentliche Auflage und Vorprüfung

1:1000

Von der Gemeindeversammlung festgesetzt am

Namens der Gemeindeversammlung  
Der Präsident:

Der Schreiber:

Von der Baudirektion genehmigt am

Für die Baudirektion:

BDV-Nr.


### Festlegungen



Perimeter Quartiererhaltungszone



Baubereich für Hauptgebäude  
mit maximaler Höhenkote

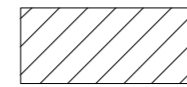


Baubereich für unterirdische Gebäude  
(Tiefgarage)




Markanter Baum

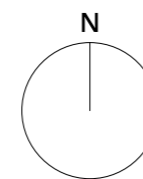
### Informationsinhalte



Bestehendes Gebäude  
ausserhalb des Perimeters



Gewässer



Das Druckdatum entspricht dem Erstellungsdatum.

Grundlagedaten

Amtliche Vermessung: ARE, GIS Kanton Zürich vom 6. Februar 2020

Nutzungsplanung: ARE, GIS Kanton Zürich vom 6. Februar 2020

Die Daten der Fixpunkte, Grenzpunkte und Einzelpunkte sind nach den gültigen Genauigkeits- und Zuverlässigkeitsanforderungen der amtlichen Vermessung bestimmt. Die Bodenbedeckung, Gebäude und Einzelobjekte dienen lediglich der Orientierung. Ihre Lage beruht auf einfachen Messungen ohne Kontrolle, weshalb für deren Richtigkeit keine Gewähr durch den Geometer besteht.

