

Teilrevision Nutzungsplanung - Paket 2

GEWÄSSERABSTANDSLINIEN AUFHEBUNG

2. öffentliche Auflage und 2. Vorprüfung

1:1000

Von der Gemeindeversammlung festgesetzt am

Namens der Gemeindeversammlung
Der Präsident:

Die Schreiberin:

Von der Baudirektion genehmigt am

Für die Baudirektion:

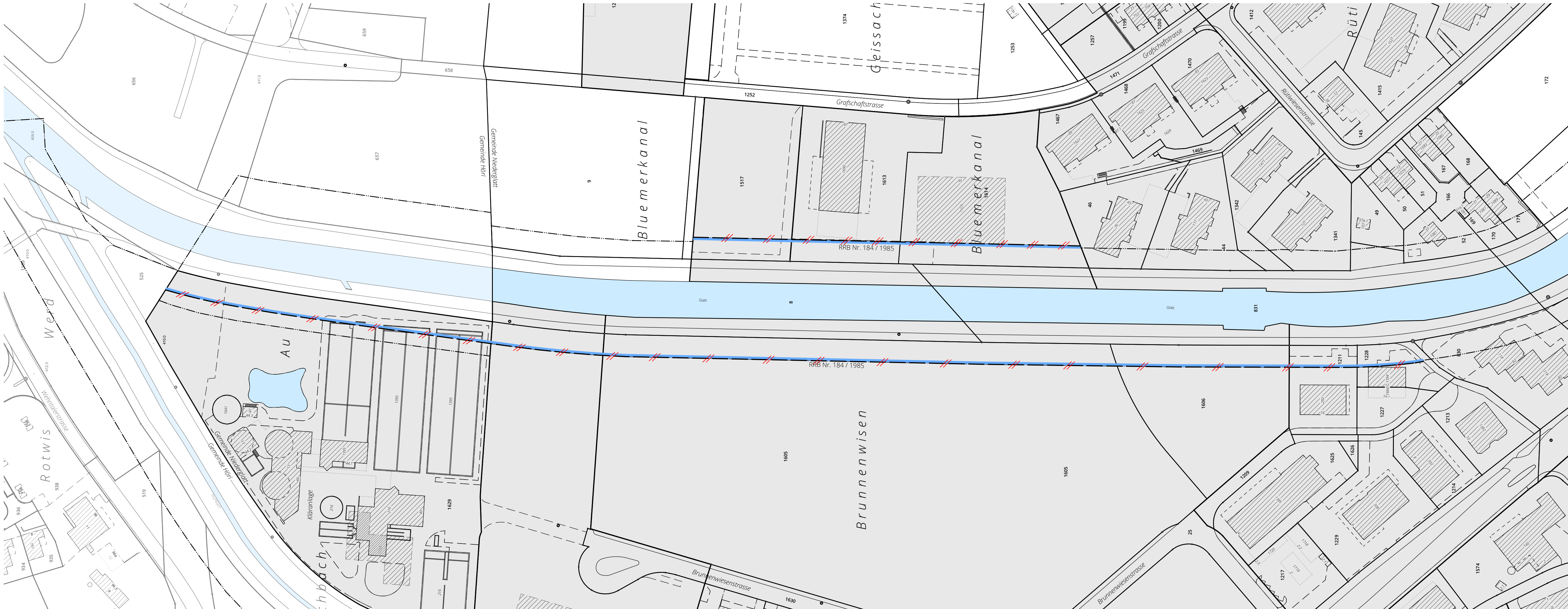
BDV-Nr.

**SUTER
VON KÄNEL
WILD**


Planer und Architekten AG

Förliluckstrasse 30, 8005 Zürich
+41 44 315 13 90, www.skw.ch

31114 - 21.8.2025




Festlegungen

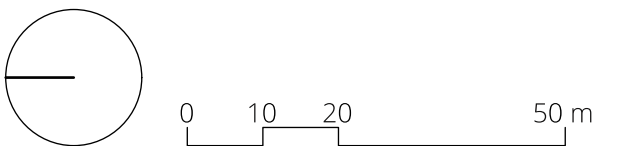
 aufzuhebende Gewässerabstandslinie

Informationsinhalte

 rechtskräftiger Gewässerraum

 Bauzone

 Gewässer



Bearbeitung: LM/SU
Das Druckdatum entspricht dem Erstellungsdatum.

Grundlagedaten
Amtliche Vermessung: ARE, GIS Kanton Zürich vom 15. Januar 2025
Abstandslinien: ARE, GIS Kanton Zürich vom 15. Januar 2025
Nutzungsplanung: ARE, GIS Kanton Zürich vom 18. Oktober 2024