

GEWÄSSERABSTANDSLINIEN AUFHEBUNG

Antrag an die Gemeindeversammlung

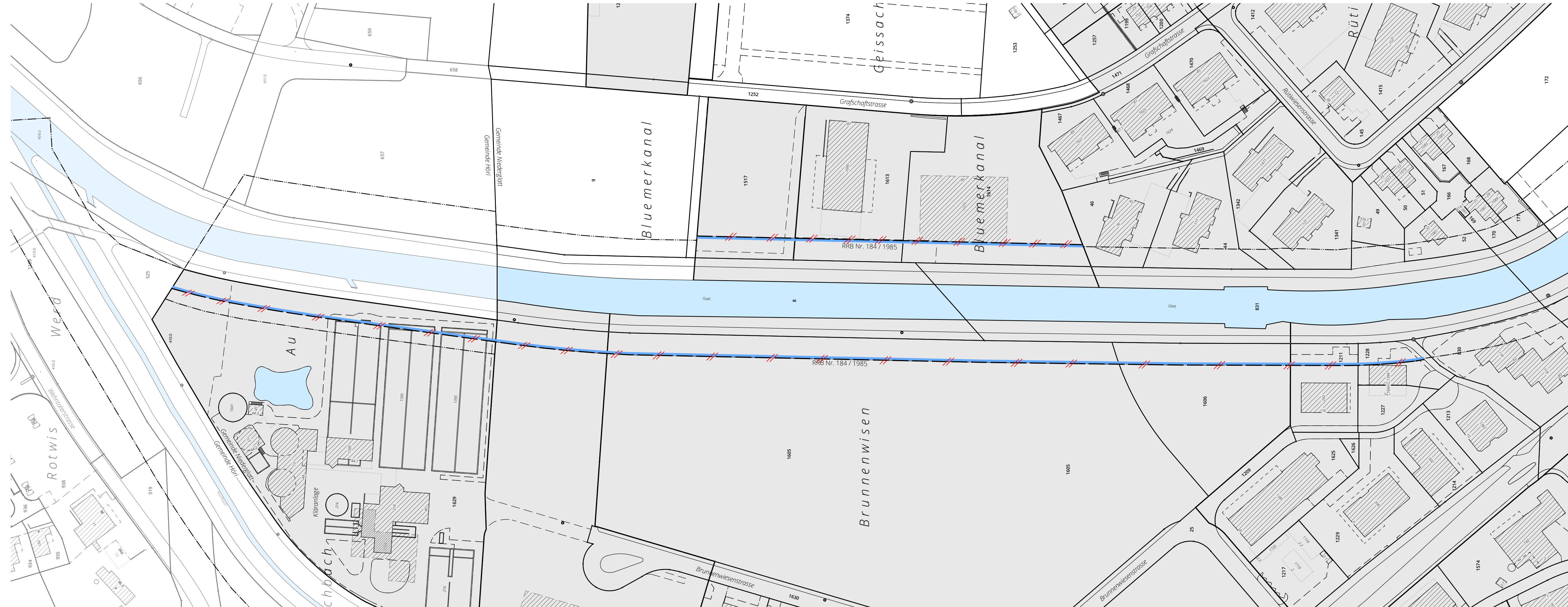
1:1000

Von der Gemeindeversammlung festgesetzt am


Namens der Gemeindeversammlung
Der Präsident: Die Schreiberin:

Von der Baudirektion genehmigt am

Für die Baudirektion: BDV-Nr.




Festlegungen

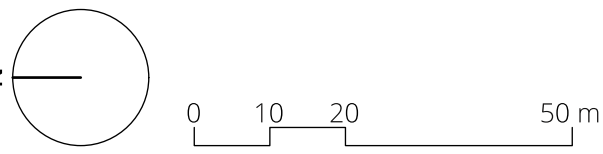
 aufzuhebende Gewässerabstandslinie

Informationsinhalte

 rechtskräftiger Gewässerraum

 Bauzone

 Gewässer



Bearbeitung: LM/SU
Das Druckdatum entspricht dem Erstellungsdatum.

Grundlagendaten
Amtliche Vermessung: ARE, GIS Kanton Zürich vom 15. Januar 2025
Abstandslinien: ARE, GIS Kanton Zürich vom 15. Januar 2025
Nutzungsplanung: ARE, GIS Kanton Zürich vom 18. Oktober 2024